

УТВЕРЖДАЮ

Глава администрации

Кстовского муниципального района

Н.И. Бондаренко

25 2016 г.

**АКТ ОБСЛЕДОВАНИЯ ОИ  
(к паспорту доступности ОИ)  
№ 02-45**



Кстовский муниципальный район

«19» мая 2016 г.

**1. Общие сведения об объекте**

- 1.1. Наименование (вид) объекта Нежилое 2-х этажное здание  
1.2. Адрес объекта 607650, Нижегородская обл., г. Кстово, ул. Гражданская-ул. Герцена  
1.3. Сведения о размещении объекта:  
- отдельно стоящее здание 2 этажа, 1101,7 кв.м  
- часть здания из     этажей (или на     этаже),     кв.м  
- наличие прилегающего земельного участка (да, нет);     кв.м  
1.4. Год постройки здания 1957, последнего капитального ремонта      
1.5. Дата предстоящих плановых ремонтных работ: текущего     -    , капитального     -      
1.6. Название организации (учреждения), (полное юридическое наименование – согласно Уставу, краткое наименование) Муниципальное бюджетное дошкольное образовательное учреждение детский сад № 19 «Солнышко» / МБДОУ д/с № 19 «Солнышко»  
1.7. Юридический адрес организации (учреждения) 607650, Нижегородская обл., г. Кстово, ул. Гражданская-ул. Герцена

**2. Характеристика деятельности организации на объекте**

Дополнительная информация: Предоставление общедоступного бесплатного дошкольного образования

**3. Состояние доступности объекта**

**3.1 Путь следования к объекту пассажирским транспортом**

(описать маршрут движения с использованием пассажирского транспорта)

Автобус маршрута №№ 5,6 до остановки «ул. Герцена»,

наличие адаптированного пассажирского транспорта к объекту нет

**3.2 Путь к объекту от ближайшей остановки пассажирского транспорта:**

3.2.1 расстояние до объекта от остановки транспорта 170 м

3.2.2 время движения (пешком) 5 мин

3.2.3 наличие выделенного от проезжей части пешеходного пути (да, нет),

3.2.4 Перекрестки: нерегулируемые; регулируемые, со звуковой сигнализацией, таймером; нет

3.2.5 Информация на пути следования к объекту: акустическая, тактильная, визуальная; нет

3.2.6 Перепады высоты на пути: есть, нет (     )

Их обустройство для инвалидов на коляске: да, нет (     )

### 3.3 Организация доступности объекта для инвалидов – форма обслуживания

№№ п/п	Категория инвалидов (вид нарушения)	Вариант организации доступности объекта (формы обслуживания)*
1.	<b>Все категории инвалидов и МГ</b>	ДУ, ВНД
	<i>в том числе инвалиды:</i>	
2	передвигающиеся на креслах-колясках	ВНД
3	с нарушениями опорно-двигательного аппарата	ДУ
4	с нарушениями зрения	ДУ
5	с нарушениями слуха	ДУ
6	с нарушениями умственного развития	ВНД

\* - указывается один из вариантов: «А», «Б», «ДУ», «ВНД»

### 3.4 Состояние доступности основных структурно-функциональных зон

№ п/п	Основные структурно- функциональные зоны	Состояние доступности, в том числе для основных категорий инвалидов**	Приложение	
			№ на плане	№ фото
1	Территория, прилегающая к зданию (участок)	ДУ	-	-
2	Вход (входы) в здание	ДУ-И	-	1 - 3
3	Путь (пути) движения внутри здания (в т.ч. пути эвакуации)	ДУ-И	-	4 - 7
4	Зона целевого назначения здания (целевого посещения объекта)	ДУ-И	-	-
5	Санитарно-гигиенические помещения	ВНД	-	8 - 10
6	Система информации и связи (на всех зонах)	ВНД	-	-
7	Пути движения к объекту (от остановки транспорта)	ДУ	-	-

\*\* Указывается: **ДП-В** - доступно полностью всем; **ДП-И** (К, О, С, Г, У) – доступно полностью избирательно (указать категории инвалидов); **ДЧ-В** - доступно частично всем; **ДЧ-И** (К, О, С, Г, У) – доступно частично избирательно (указать категории инвалидов); **ДУ** - доступно условно, **ВНД** - недоступно

### 3.5. ИТОГОВОЕ ЗАКЛЮЧЕНИЕ о состоянии доступности ОСИ: ДУ-И

#### 4. Управленческое решение (проект)

##### 4.1. Рекомендации по адаптации основных структурных элементов объекта:

№ № п \п	Основные структурно-функциональные зоны объекта	Рекомендации по адаптации объекта (вид работы)*
1	Территория, прилегающая к зданию (участок)	Текущий ремонт
2	Вход (входы) в здание	Ремонт (текущий, капитальный)
3	Путь (пути) движения внутри здания (в т.ч. пути эвакуации)	Ремонт (текущий, капитальный). Индивидуальное решение с ТСР
4	Зона целевого назначения здания (целевого посещения объекта)	Ремонт (текущий, капитальный)
5	Санитарно-гигиенические помещения	Капитальный ремонт
6	Система информации на объекте (на всех зонах)	Текущий ремонт
7	Пути движения к объекту (от остановки транспорта)	Текущий ремонт
8.	<b>Все зоны и участки</b>	Ремонт (текущий, капитальный). Индивидуальное решение с ТСР

\* - указывается один из вариантов (видов работ): не нуждается; ремонт (текущий, капитальный); индивидуальное решение с ТСР; технические решения невозможны – организация альтернативной формы обслуживания

4.2. Период проведения работ \_\_\_\_\_  
в рамках исполнения \_\_\_\_\_  
(указывается наименование документа: программы, плана)

4.3 Ожидаемый результат (по состоянию доступности) после выполнения работ по адаптации

Оценка результата исполнения программы, плана (по состоянию доступности) \_\_\_\_\_

4.4. Для принятия решения требуется, не требуется (нужное подчеркнуть):

4.4.1. согласование на «Комиссии по рассмотрению вопросов проведения паспортизации, принятию решений о приоритетности проведения анкетирования и обследования объектов инфраструктуры на территории Кстовского района»  
(наименование Комиссии по координации деятельности в сфере обеспечения доступной среды жизнедеятельности для инвалидов и других МГ)

4.4.2. согласование работ с надзорными органами (в сфере проектирования и строительства, архитектуры, охраны памятников, другое - указать)

4.4.3. техническая экспертиза; разработка проектно-сметной документации;

4.4.4. согласование с вышестоящей организацией (собственником объекта);

4.4.5. согласование с общественными организациями инвалидов \_\_\_\_\_;

4.4.6. другое \_\_\_\_\_

Имеется заключение уполномоченной организации о состоянии доступности объекта  
(наименование документа и выдавшей его организации, дата), прилагается

4.7. Информация может быть размещена (обновлена) на Карте доступности Нижегородской области: <http://zhit-vmeste.ru>

(наименование сайта, портала)

## 5. Особые отметки

### ПРИЛОЖЕНИЯ:

Результаты обследования:

- |  |                |
|--|----------------|
| 1. Территории, прилегающей к объекту       | на <u>2</u> л. |
| 2. Входа (входов) в здание                 | на <u>2</u> л. |
| 3. Путей движения в здании                 | на <u>2</u> л. |
| 4. Зоны целевого назначения объекта        | на <u>2</u> л. |
| 5. Санитарно-гигиенических помещений       | на <u>2</u> л. |
| 6. Системы информации (и связи) на объекте | на <u>2</u> л. |


Результаты фотофиксации на объекте \_\_\_\_\_ на 5 л.

Позтажные планы, паспорт БТИ \_\_\_\_\_ на - л.

Другое (в том числе дополнительная информация о путях движения к объекту)

Руководитель  
рабочей группы:


Первый заместитель главы  
администрации Кстовского  
муниципального района



Н.В.Носов


Члены рабочей  
группы:

Консультант отдела ЖКХ управления  
жилищной политики и коммунального  
хозяйства администрации Кстовского  
муниципального района



Э.А.Григорьев

Начальник управления строительства  
администрации Кстовского  
муниципального района



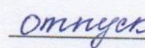
А.Н.Лавшук

Начальник отдела организации  
предоставления государственных услуг  
семьям с детьми, ветеранам и  
инвалидам УСЗН Кстовского района




Н.И.Спиридонова

Специалист 1 категории сектора  
ресурсного обеспечения МКУ «АТО  
Кстовского района»




А.А.Костин

Директор МКУ «Комитет управления  
микрорайонами» г. Кстово




В.Л.Клушин

Начальник отдела ЖКХ управления  
ЖКХ и инженерной инфраструктуры  
администрации г. Кстово



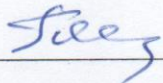
В.Б.Козлов

Начальник отдела автодорог и  
пассажирского автотранспорта МКУ  
«АТО Кстовского района»




Д.Г.Галкин

Ведущий инженер МП ПИ  
«Кстовопроект»

 Н.И.Галкина

Председатель правления КГО НО00000  
«Всероссийское общество инвалидов»

 И.И.Паламарчук

В том числе:

Представители организации,  
расположенной на объекте:

---

Управленческое решение согласовано «\_\_\_» \_\_\_\_\_ 20\_\_ г. (протокол №\_\_\_)  
«Комиссией по рассмотрению вопросов проведения паспортизации, принятию решений о  
приоритетности проведения анкетирования и обследования объектов инфраструктуры на  
территории Кстовского района»